

УТВЕРЖДАЮ:

Должность Заместитель министра
Подпись директор регионального центра
Ф.И.О. Иванов И.И.
Дата 23.10.2020

Акт

лесопатологического обследования № 2020-244
лесных насаждений Углегорского лесничества
Сахалинской области

Способ лесопатологического обследования:

1. Визуальный

☒ V

2. Инструментальный

Место проведения

Участковое лесничество	Урочище (дача)	Квартал (кварталы)	Выдел (выделы)	Площадь, га
Углегорское ч.4 (б. Орловское)		11	1	8.6
			2	1.6
			6	3.2
			13	2
			15	7.1

Лесопатологическое обследование проведено на общей площади 22.5 га.

1. Визуальное лесопатологическое обследование.*

Наземное ☒ V

Дистанционное ☐

На площади 22.5 га. фактическая таксационная характеристика лесного насаждения соответствует (не соответствует) таксационному описанию (нужное подчеркнуть).

Причины несоответствия _____

Список участков с выявленными несоответствиями приведен в Приложении 1 к настоящему акту.

1.2. Лесные насаждения с нарушенной и утраченной устойчивостью выявлены на площади 22.5 га.
Средневзвешенная категория состояния для насаждения 1,6 (ослабленное).
Средневзвешенная категория состояния Л 1,6; БК 1,6; Е 1,8; ОЛ 1,6; П 1,8; ИВ 1,8.

Участковое лесничество	Урочище (дача)	Площадь, га		Причина ослабления (гибели)
		с нарушенной	с утраченной	
Углергское ч.4 (б. Орловское)		22.5		Межвидовая конкуренция
Итого		22.5		

Состояние обследованных лесных насаждений приведено в приложениях 1.1-1.4 к Акту в зависимости от метода проведения ЛПО.

1.3. В обследованных лесных участках прогнозируется:

Прогноз	Площадь, га
Ослабление лесных насаждений	22.5
Усыхание лесных насаждений различной степени	
Развитие очагов вредных организмов	

1.4. Обнаружено загрязнение лесного участка отходами и выбросами:

промышленными
бытовыми

Вид загрязнения	Размеры загрязнения			Объем, кубм	Площадь загрязнения, га
	длина, м	ширина, м	высота, м		
-	-	-	-	-	-

ЗАКЛЮЧЕНИЕ

Оценка текущего санитарного и лесопатологического состояния лесных насаждений, назначенные профилактические мероприятия по защите лесов, агитационные мероприятия:


Ослабленные насаждения выявлены на площади 22,5 га. Вредителей леса не зафиксировано.

Очагов массового размножения в 2021 году не прогнозируется. Проведение профилактических и агитационных мероприятий не требуется.

Исполнитель работ по проведению лесопатологического обследования:

ФИО Ярошовец Александр Александрович

Подпись



* Раздел включается в акт в случае проведения лесопатологического обследования визуальным способом.

Номер наряда	Номер выдела	Площадь выдела, га	Целевое назначение лесов	Категория защитных лесов	Номер лесопользовательского выдела	Площадь лесопользовательского выдела, га	Таксационная характеристика лесного выдела										Распределение деревьев по категориям состояния, % от запаса														Причина повреждения деревьев	Подъем рубки, %	Вид	Площадь, га	Платонические мероприятия	
							состав	порода	возраст	средний диаметр, см	тип леса	почва	бонитет	запас, куб.га	векст деревьев на рубку, шт	без осаднения	осадненные	сильно осадненные	улыкающие	свежий сухой	бескый ветровал	ветхий бурелом	старый бурелом	загнившие деревья												
11	1	3	Защитные	Защитные лесовы вдоль ж/д в д.Зарос	5	9	7	лесная культура 8121БК	8	8	6	10	10	12	13	14	15	16	17	18	19	20	21	22	23	24	25	26	27	28	29	30	31	32	33	34
	11	1	8.6	Защитные	Защитные лесовы вдоль ж/д в д.Зарос	5	9		7	лесная культура 8121БК	8	8	6	10	10	12	13	14	15	16	17	18	19	20	21	22	23	24	25	26	27	28	29	30	31	32
11	2	1.6	Защитные	Защитные лесовы вдоль ж/д в д.Зарос	5	9	7	лесная культура 8121БК	8	8	6	10	10	12	13	14	15	16	17	18	19	20	21	22	23	24	25	26	27	28	29	30	31	32	33	34
	11	2	1.6	Защитные	Защитные лесовы вдоль ж/д в д.Зарос	5	9		7	лесная культура 8121БК	8	8	6	10	10	12	13	14	15	16	17	18	19	20	21	22	23	24	25	26	27	28	29	30	31	32
11	6	3.2	Защитные	Защитные лесовы вдоль ж/д в д.Зарос	5	9	7	4П1Е1П2БК25В	8	8	6	10	10	12	13	14	15	16	17	18	19	20	21	22	23	24	25	26	27	28	29	30	31	32	33	34
	11	6	3.2	Защитные	Защитные лесовы вдоль ж/д в д.Зарос	5	9		7	лесная культура 8121БК	8	8	6	10	10	12	13	14	15	16	17	18	19	20	21	22	23	24	25	26	27	28	29	30	31	32
11	13	2	Защитные	Защитные лесовы вдоль ж/д в д.Зарос	5	9	7	3.0П1Е1П2БК20П1В	8	8	6	10	10	12	13	14	15	16	17	18	19	20	21	22	23	24	25	26	27	28	29	30	31	32	33	34
	11	13	2	Защитные	Защитные лесовы вдоль ж/д в д.Зарос	5	9		7	лесная культура 8121БК	8	8	6	10	10	12	13	14	15	16	17	18	19	20	21	22	23	24	25	26	27	28	29	30	31	32
11	15	7.1	Защитные	Защитные лесовы вдоль ж/д в д.Зарос	5	9	7	3.0П1Е1П2БК20П1В	8	8	6	10	10	12	13	14	15	16	17	18	19	20	21	22	23	24	25	26	27	28	29	30	31	32	33	34
	11	15	7.1	Защитные	Защитные лесовы вдоль ж/д в д.Зарос	5	9		7	лесная культура 8121БК	8	8	6	10	10	12	13	14	15	16	17	18	19	20	21	22	23	24	25	26	27	28	29	30	31	32

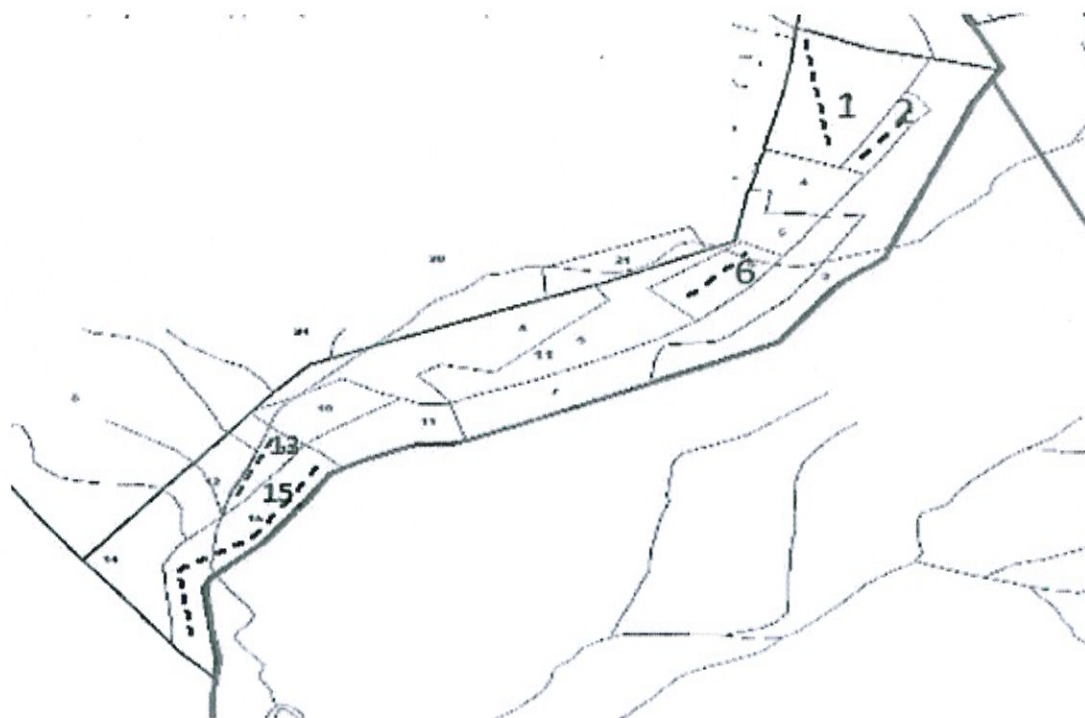
Показатели, не соответствующие табулическому описанию отмечаются *

Исполнить: работ по предоставлению юридической помощи:

ВООБЩЕ НЕ ОТКАЗЫВАЮТСЯ

DATA COLLECTION COMMENTS

Схематический план
обследуемых участков
Углегорского лесничества
Углегорского ч.4 (б. Орловское) участкового лесничества
кв.11




Условные обозначения:

--- - маршрутный ход ○ - обследуемый участок

Исполнитель работ по проведению лесопатологического обследования:

ФИО Ярошовец Александр Александрович

Подпись 

Дата составления документа 08.10.2020

Телефон 8(423) 264-83-41